






Budowa drogi gminnej oznaczonej jako KDL i KDL2 od terenów inwestycyjnych w Malinie do połączenia z droga wojewódzką nr 359 na wysokości Ligoty Pięknej, na terenie obrębu Malin oraz Ligota Piękna, gmina Wisznia Mała, powiat trzebnicki













Bez ekranów akustycznych

Wysokość obserwacji  
ho=4 m  
Pora nocy (22.00 – 6.00)  
2035 rok

#### Znaki i symbole

-  Budynek główny
-  Budynek pomocniczy
-  Oś drogi
-  Linia emisji
-  Nawierzchnia

#### Poziomy w dB(A)

-  < 10
-  10 - 15
-  15 - 20
-  20 - 25
-  25 - 30
-  30 - 35
-  35 - 40
-  40 - 45
-  45 - 50
-  50 - 55
-  55 - 60
-  60 - 65
-  >= 65

1 : 11000

0 50 100 200 300 400 m